



# Prefeitura Municipal de Pariquera-Açu

## ESTADO DE SÃO PAULO

RUA XV DE NOVEMBRO, 686, CENTRO - TELEFAX (13) 3856-7100 - CEP 11930-000 - e-mail prefeitura\_gabinete@yahoo.com.br

MENSAGEM Nº 24 DE 04 DE OUTUBRO DE 2021.

Senhor Presidente,  
Nobres Vereadores.

CÂMARA MUNICIPAL DE  
PARIQUERA-AÇU  
PROTOCOLO 390/21

Recebido em: 08/10/2021

Motivo: 10145

*[Assinatura]*

Encaminhamos a Vossa Excelência, o incluso Projeto de Lei nº 28/2021 que "Dispões sobre denominação de várias ruas e vielas localizadas no Bairro Conchal, e dá outras providências".

O presente projeto se justifica atender requerimento da Associação de Moradores do Bairro Conchal – Pariquera-Açu, bem como é necessária a denominação das ruas e vielas para auxiliar os trabalhos da Regularização Fundiária naquele bairro, que está sendo realizada em parceria com o ITESP.

Assim, pugnamos dos senhores edis pela apreciação e aprovação necessárias.

Valemo-nos do ensejo para renovar a nossa manifestação de elevado apreço e consideração.

Município de Pariquera-Açu, 04 de outubro de 2021.

*[Assinatura]*  
Wagner Bento da Costa

Prefeito

À Sua Excelência o Senhor

Delmar Djalma Simões Júnior

Digníssimo Presidente da Câmara Municipal de  
Pariquera-Açu/SP.

“Deus Seja Louvado”

Ciente em 08/10/21

Leitura em Plenário ☒

Arquivar ☐

E. Carninhe-se ☐

• Lópia aos Vereadores ☐

• As Comissões ☐

• A Diretoria Legislativa ☐

• Ao Diretor da Contabilidade ☐

• Ao Tesoureiro ☐

*[Assinatura]*



# Prefeitura Municipal de Pariquera-Açu

ESTADO DE SÃO PAULO

RUA XV DE NOVEMBRO, 686, CENTRO - TELEFAX (13) 3856-7100 - CEP 11930-000 - e-mail prefeitura\_gabinete@yahoo.com.br

**PROJETO DE LEI Nº 29 DE 04 DE OUTUBRO DE 2021.**

Dispões sobre denominação de várias ruas e vielas localizadas no Bairro Conchal, e dá outras providências.

**O PREFEITO DO MUNICÍPIO DE PARIQUERA-AÇU, ESTADO DE SÃO PAULO**

FAZ SABER que a Câmara aprovou e ele sanciona e promulga a seguinte Lei:

**Art. 1º** - Ficam denominadas as seguintes ruas, localizadas no Bairro Conchal:

**ALAMEDA PETROPEN**, com extensão total de 1.052,68 metros, com largura média 10,05 metros e área total de 10.576,17 metros quadrados, com início na MARGINAL BR-116 EDUARDO FUDALLI e término na Estrada Municipal PA-30;

**RUA ALMERANDO GOMES**, com extensão total de 553,17 metros, com largura média 7,81 metros e área total de 4.321,75 metros quadrados, com início na MARGINAL BR-116 EDUARDO FUDALLI e término no lote 685 da Quadra 84;

**MARGINAL BR-116 EDUARDO FUDALLI / PISTA NORTE**, com extensão total de 284,87 metros, com largura média 13,25 metros e área total de 3.774,35 metros quadrados, com início no km462+127 metros' da BR-116 e término no KM461+842 metros.

**RUA PAULO LENARTEVICZ** - atualmente denominada Rua Projetada Conchal 1, com extensão total de 128 metros, com largura média 6,95 metros e área total de 889,39 metros

“Deus Seja Louvado”



# Prefeitura Municipal de Pariqueira-Açu

ESTADO DE SÃO PAULO

RUA XV DE NOVEMBRO, 686, CENTRO - TELEFAX (13) 3856-7100 - CEP 11930-000 - e-mail prefeitura\_gabinete@yahoo.com.br

quadrados, com as seguintes confrontações: ao Norte, ao Sul e a Oeste com a Quadra 41; a Leste com a Alameda Petropen;

**RUA ONÉRIO DA SILVA** – atualmente denominada Rua Projetada Conchal 2, com extensão total de 206,68 metros, com largura média 6,47 metros e área total de 1.338,11 metros quadrados, com as seguintes confrontações: ao Norte com a Quadra 60 e com a Viela Guaimbes; ao Sul com a Quadra 27, com a Rua José Fudalli e com a Quadra 60; a Leste com a Quadra 60 e Viela Podocarpos; a Oeste com a Alameda Petropen;

**RUA ANA FUDALLI LINARTEVICZ** – atualmente denominada Rua Projetada Conchal 3, com extensão total de 115,26 metros, com largura média 10,28 metros e área total de 1.185,04 metros quadrados, com as seguintes confrontações: ao Norte com a Quadra 27; ao Sul com a Quadra 36; a Leste com a Rua José Fudalli; a Oeste com a Alameda Petropen;

**RUA GENOVEVA JANKOVISKI DA SILVA** – atualmente denominada Rua Projetada Conchal 4, com extensão total de 163,51 metros, com largura média 4,20 metros e área total de 686,47 metros quadrados, com as seguintes confrontações: ao Norte, ao Sul e a Leste com a Quadra 36; a Oeste com a Alameda Petropen;

**RUA JOSÉ FUDALLI** – atualmente denominada Rua Projetada Conchal 5, com extensão total de 236,54 metros, com largura média 6,36 metros e área total de 1.505,46 metros quadrados, com as seguintes confrontações: ao Norte com a Rua Onério da Silva; ao Sul e a Leste com a Quadra 60; a Oeste com a Quadra 36;

“Deus Seja Louvado”





# Prefeitura Municipal de Pariqueira-Açu

ESTADO DE SÃO PAULO

RUA XV DE NOVEMBRO, 686, CENTRO - TELEFAX (13) 3856-7100 - CEP 11930-000 - e-mail prefeitura\_gabinete@yahoo.com.br

**RUA ROSARIA LINARTEVICZ GOMES** – atualmente denominada Rua Projetada Conchal 6, com extensão total de 274,57metros, com largura média 7,59metros e área total de 2.083,48metros quadrados, com as seguintes confrontações: ao Norte com as Quadras 65 e 41; ao Sul com a Quadra 84; a Leste com a Alameda Petropen; a Oeste com a Rua Almerando Gomes;

**RUA SEBASTIANA DA CONCEIÇÃO VIANA** – atualmente denominada Rua Projetada Conchal 7, com extensão total de 157,87metros, com largura média 6,61metros e área total de 1.043,95metros quadrados, com as seguintes confrontações: ao Norte com a Rua Genoveva Jankovisk da Silva e com a Quadra 24; ao Sul com a Quadra 36; a Leste com a Quadra 36 e Viela Ipês; a Oeste com a Alameda Petropen;

**RUA JOÃO SILVA** – atualmente denominada Rua Projetada Conchal 8, com extensão total de 165,20metros, com largura média 4,81metros e área total de 794,37metros quadrados, com as seguintes confrontações: ao Norte com as Quadras 36 e 84 e Alameda Petropen; ao Sul com as Quadras 41 e 84 e Alameda Petropen; a Leste com a Quadra 60; a Oeste com a Alameda Petropen;

**RUA NATALIA LENARTEVICZ DE LIMA** – atualmente denominada Rua Projetada Conchal 9, com extensão total de 238,53metros, com largura média 6,80metros e área total de 1.621,00metros quadrados, com as seguintes confrontações: ao Norte com as Quadras 84 e 41 e Alameda Petropen; ao Sul com as Quadras 49 e 72, Alameda Petropen e Viela Bromélias; a Leste com as Quadras 60 e 72; a Oeste com a Rua Dilma Terezinha Paukoski Francisco;

**RUA RAIMUNDO ESTEVÃO SALOMÃO** – atualmente denominada Rua Projetada Conchal 10, com extensão total de 275,51metros, com largura média 6,85metros e área total de

“Deus Seja Louvado”



# Prefeitura Municipal de Pariqueira-Açu

ESTADO DE SÃO PAULO

RUA XV DE NOVEMBRO, 686, CENTRO - TELEFAX (13) 3856-7100 - CEP 11930-000 - e-mail prefeitura\_gabinete@yahoo.com.br

1.888,55metros quadrados, com as seguintes confrontações: ao Norte com as Quadras 72 e 60 e Viela Dracena; ao Sul com a Quadra 80, Vieras Alpineas e Helicônias; a Leste com a Quadra 60 e com a Rua Leonardo Fudali; a Oeste com a Alameda Petropen;

**RUA AFONSO COELHO PEREIRA** – atualmente denominada Rua Projetada 11, com extensão total de 85,85metros, com largura média 7,14metros e área total de 612,75metros quadrados, com as seguintes confrontações: ao Norte, a Oeste e ao Sul com a Quadra 49; a Leste com a Alameda Petropen;

**RUA ERNANDES RABELO DA SILVA** – atualmente denominada Rua Projetada 12, com extensão total de 67,53metros, com largura média 8,30metros e área total de 560,80metros quadrados, com as seguintes confrontações: ao Norte, a Oeste e ao Sul com a Quadra 84; a Leste com a Alameda Petropen;

**RUA LEONARDO FUDALI** – atualmente denominada Rua Projetada Conchal 13, com extensão total de 87,35metros, com largura média 5,63metros e área total de 491,88metros quadrados, com as seguintes confrontações: ao Norte, a Oeste e a Leste com a Quadra 60; ao Sul com a Rua Raimundo Estevão Soares;

**RUA DAVID DOMINGUES** – atualmente denominada Rua Projetada 14, com extensão total de 109,80metros, com largura média 6,44metros e área total de 707,54metros quadrados, com as seguintes confrontações: ao Norte, a Oeste e ao Sul com a Quadra 49; a Leste com a Alameda Petropen;

“Deus Seja Louvado”



# Prefeitura Municipal de Pariqueira-Açu

ESTADO DE SÃO PAULO

RUA XV DE NOVEMBRO, 686, CENTRO - TELEFAX (13) 3856-7100 - CEP 11930-000 - e-mail prefeitura\_gabinete@yahoo.com.br

**RUA DILMA TEREZINHA PAUKOSKI FRANCISCO** – atualmente denominada Rua Projetada Conchal 15, com extensão total de 244,73metros, com largura média 4,68metros e área total de 1.145,66metros quadrados, com as seguintes confrontações: ao Norte com a Quadra 84; ao Sul com a Quadra 49; a Leste com as Quadras 84, 49 e a Rua Natalia Lenartevicz de Lima; a Oeste com área de propriedade de Sebastião Soares Teixeira;

**RUA MARIO DA SILVA** – atualmente denominada Rua Projetada Conchal 16, com extensão total de 136,39metros, com largura média 5,58metros e área total de 761,52metros quadrados, com as seguintes confrontações: ao Norte e a Leste com a Quadra 41; ao Sul com a Rua Rosaria Linartevicz Gomes; a Oeste com a Rua Almerando Gomes e a Quadra 85;

**RUA JOSE ROBERTO LAURINDO** – atualmente denominada Rua Projetada Conchal 17, com extensão total de 58,39metros, com largura média 5,03metros e área total de 293,59metros quadrados, com as seguintes confrontações: ao Norte com a Quadra 73; a Leste com a Rua Almerando Gomes; ao Sul com a Quadra 84; a Oeste com área de propriedade do Espólio de Sigueu Fuzitani;

**RUA AGUINALDO ALVES DA SILVA** – atualmente denominada Rua Projetada Conchal 18, com extensão total de 60,56metros, com largura média 5,35metros e área total de 323,83metros quadrados, com as seguintes confrontações: ao Norte com a Quadra 64; ao Sul com a Quadra 73; a Leste com a Rua Almerando Gomes; a Oeste com área de propriedade do Espólio de Sigueu Fuzitani;

**RUA SIGUEU FUZITANI** – atualmente denominada Rua Projetada Conchal 19, com extensão total de 60,89metros, com largura média 6,86metros e área total de 417,54metros

“Deus Seja Louvado”





# Prefeitura Municipal de Pariqueira-Açu

ESTADO DE SÃO PAULO

RUA XV DE NOVEMBRO, 686, CENTRO - TELEFAX (13) 3856-7100 - CEP 11930-000 - e-mail prefeitura\_gabinete@yahoo.com.br

quadrados, com as seguintes confrontações: ao Norte com a Quadra 55; ao Sul com a Quadra 64; a Leste com a Rua Almerando Gomes; a Oeste com área de propriedade do Espólio de Siqueu Fuzitani;

**RUA LAZARO BARBOSA** – atualmente denominada Rua Projetada Conchal 20, com extensão total de 61,36metros, com largura média 4,60metros e área total de 282,01metros quadrados, com as seguintes confrontações: ao Norte com a Quadra 18; ao Sul com a Quadra 55; a Leste com a Rua Almerando Gomes; a Oeste com área de propriedade do Espólio de Siqueu Fuzitani;

**Art. 2º** - Ficam denominadas as seguintes vielas, localizadas no Bairro Conchal:

**VIELA LÍRIOS**, com extensão total de 20,65metros, com largura média 3,83metros e área total de 79,12metros quadrados, com início na Rua Almerando Gomes e término no lote 1343 da quadra 84;

**VIELA ANTÚRIOS**, com extensão total de 64,14metros, com largura média 5,00metros e área total de 321,00metros quadrados, com início na Marginal BR-116 EDUARDO FUDALLI / PISTA NORTE e término no lote 1937 da quadra 41;

**VIELA GUAIMBES**, com extensão total de 43,40metros, com largura média 4,12metros e área total de 179,02metros quadrados, com início na Rua Onório da Silva e término no lote 2195 da quadra 60;

“Deus Seja Louvado”



# Prefeitura Municipal de Pariqueira-Açu

## ESTADO DE SÃO PAULO

RUA XV DE NOVEMBRO, 686, CENTRO - TELEFAX (13) 3856-7100 - CEP 11930-000 - e-mail prefeitura\_gabinete@yahoo.com.br

**VIELA PODOCARPOS**, com extensão total de 44,20metros, com largura média 3,82metros e área total de 169,06metros quadrados, com início na Rua Onério da Silva e término no lote 1959 da quadra 60;

**VIELA IPÊS**, com extensão total de 16,60metros, com largura média 3,64metros e área total de 60,41metros quadrados, com início na Rua Sebastião da Conceição Viana e término no lote 588 da quadra 36;

**VIELA BROMÉLIAS**, com extensão total de 30,25metros, com largura média 4,47metros e área total de 135,08metros quadrados, com início na Rua Natalia Linartevicz de Lima e término no lote 458 da quadra 72;

**VIELA DRACENA**, com extensão total de 92,18metros, com largura média 3,95metros e área total de 364,38metros quadrados, com início na Rua Leonardo Fudali e término no lote 1048 da quadra 60;

**VIELA ALPINEAS**, com extensão total de 110,88metros, com largura média 4,62metros e área total de 511,91metros quadrados, com início na Rua Raimundo Estevão Salomão e término no lote 838 da quadra 80;

**VIELA HELICÔNIAS**, com extensão total de 89,77metros, com largura média 2,65metros e área total de 237,84metros quadrados, com início na Rua Raimundo Estevão Salomão e término no lote 840 da quadra 80;

“Deus Seja Louvado”





# Prefeitura Municipal de Pariqueira-Açu

## ESTADO DE SÃO PAULO

RUA XV DE NOVEMBRO, 686, CENTRO - TELEFAX (13) 3856-7100 - CEP 11930-000 - e-mail prefeitura\_gabinete@yahoo.com.br

**Art. 3º** - O Departamento de Administração fica autorizado a adotar todas as medidas para a implantação do ato.

**Art. 4º** - As despesas com a execução desta lei ocorrerão por conta de verba própria vigente, suplementada se necessário.

**Art. 5º** - Esta lei entra em vigor na data de sua publicação, ficando revogada as disposições em contrário.

Pariqueira-Açu, 04 de outubro de 2.021



WAGNER BENTO DA COSTA

Prefeito

“Deus Seja Louvado”



# Prefeitura Municipal de Pariquera-Açu

ESTADO DE SÃO PAULO

RUA XV DE NOVEMBRO, 686, CENTRO - TELEFAX (13) 3856-7100 - CEP 11930-000 - e-mail prefeitura\_gabinete@yahoo.com.br

## PROJETO DE LEI Nº 29 DE 04 DE OUTUBRO DE 2021

### JUSTIFICATIVA

Esta proposta se justifica para atender requerimento da Associação de Moradores do Bairro Conchal – Pariquera-Açu, bem como é necessária a denominação das ruas e vielas para auxiliar os trabalhos da Regularização Fundiária naquele bairro, que está sendo realizada em parceria com o ITESP, cujo pedido, biografia e mapa para a melhor localização das vias seguem em anexo.

Pariquera-Açu, 04 de outubro de 2021.

WAGNER BENTO DA COSTA

Prefeito

“Deus Seja Louvado”



ASSOCIAÇÃO DE MORADORES DO BAIRRO CONCHAL

Endereço: Alameda Petropen, s/nº, Bairro Conchal, Pariquera-Açu/SP -  
CEP 11.930-000

Telefones: 13 99704-2282

CNPJ nº 28.412.986/0001-26

A

**Prefeitura Municipal de Pariquera-Açu/SP**

## OFICIO

ASSOCIAÇÃO DE MORADORES DO BAIRRO CONCHAL – PARIQUERA-AÇU, cadastrada no CNPJ/MF sob n.º 28.412.986/0001-26 e Inscrição Estadual Isento, estabelecida à Alameda Petropen, s/nº, Sala 02, Bairro Conchal, Pariquera-Açu/SP – CEP 11.930-000, neste ato representada por sua presidente Daiane da Silva Gomes Soares, brasileira, casada, produtora rural, inscrita no CPF sub n 307044118-14 e no RG 30992027-9, residente a domicilio BR 116 km 461 Bairro Conchal, Pariquera-Açu/SP – CEP 11.930-000.

Venho respeitosamente a presença da vossa senhoria apresentar os nomes a serem atribuídos as vielas que ficaram faltando na lista anteriormente passado para esta municipalidade:

Vielas 1 - RUA DOS LÍRIOS ✓

Vielas 2 - RUA DOS ANTÚRIOS ✓

Vielas 3 - RUA GUAIMBES ✓

Vielas 4 - RUA PODOCARPOS ✓

Vielas 5 - RUA DOS IPÊS ✓

Vielas 6 - RUA BROMÉLIAS ✓

Vielas 7 - RUA DRACENA ✓

Vielas 8 - RUA ALPINEAS ✓

Vielas 9 - RUA HELICÔNIAS ✓

Desde já agradecemos a atenção e nos colocamo-nos à disposição para esclarecimentos adicionais.

Pariquera-Açu/SP, 08 de setembro de 2021.

Associação de Moradores do Bairro Conchal

Daiane da Silva Gomes Soares

Presidente

Contatos: 13 99704-2282



## **ASSOCIAÇÃO DOS MORADORES DO BAIRRO CONCHAL**

**Endereço: Alameda Petropen, nº, bairro Conchal, Pariquera-açu-SP – CEP  
11.930-000 CNPJ 28.412.986-0001-26**

1. Rua 1- Paulo Lenartevicz
2. Rua 2- Onerio da Silva
3. Rua 3- Ana Fudalli Linartevicz
4. Rua 4- Genoveva Jankovisk da Silva
5. Rua 5- José Fudalli
6. Rua 6- Rosaria Linartevicz Gomes
7. Rua 7- Sebastiana da Conceição Viana
8. Rua 8- João Silva
9. Rua 9- Natalia Lenartevicz de Lima
10. Rua 10- Raimundo Estevão Salomão
11. Rua 11- Afonso coelho Pereira
12. Rua 12- Ernandes Rabelo da Silva
13. Rua 13- Leonardo Fudali
14. Rua 14- David Domingues
15. Rua 15- Dilma Terezinha Paukoski Francisco
16. Rua 16- Mario da Silva
17. Rua 17- Jose Roberto Laurindo
18. Rua 18- Aguinaldo Alves da Silva
19. Rua 19- Siqueira Fuzitani
20. Rua 20- Lazaro Barboza

- OBS: marginal da BR 116 – Eduardo Fudalli
- Rua projetada – Almerando Gomes

**Rafael Carvalho Taibo**  
Engenheiro Agrimensor  
CREA-5061121449 SP

24 08 21  
Rafael Carvalho Taibo



ASSOCIAÇÃO DE MORADORES DO BAIRRO CONCHAL

Endereço: Alameda Petropen, s/nº, Bairro Conchal,

Parquera-Açu/SP - CEP 11.930-000

CNPJ nº 28.412.986/0001-26

## BIOGRAFIA

NOME COMPLETO:

**PAULO LENARTEVICZ**

FILIAÇÃO:

JOÃO LENARTEVICZ E ANA FUDALLI LENARTEVICZ

NOME DA ESPOSA OU MARIDO:

SILVANIRA ALVES DOS SANTOS LENARTEVICZ

FILHOS:

FABIO DOS SANTOS LENARTEVICZ

DATA DE NASCIMENTO: 23/04/1941


DATA DE FALECIMENTO: 19/03/2012

PROFISSÃO: AGRICULTOR

ANO QUE CHEGOU NO BAIRRO: 1968

ESCREVA UM POUCO SOBRE A PESSOA:

FOI AGRICULTOR DE CHÁ PRETO POR QUASE TODA VIDA, ELE E SEUS IRMÃOS TINHAM A POSSE DE QUASE TODAS AS TERRAS DO BAIRRO. FOI MUITO CONHECIDO POR AJUDAR MUITAS FAMILIAS , UMA PESSOA MUITO QUERIDA POR TODOS.



ASSOCIAÇÃO DE MORADORES DO BAIRRO CONCHAL

Endereço: Alameda Petropen, s/nº, Bairro Conchal,

Parquera-Açu/SP - CEP 11.930-000

CNPJ nº 28.412.986/0001-26

## BIOGRAFIA

NOME COMPLETO:

ONÉRIO DA SILVA

FILIAÇÃO:

ARMANDO MACHADO E ANGELICA DA SILVA

NOME DA ESPOSA OU MARIDO:

DORACIL DOMINGUES DA SILVA

FILHOS:

VALMIR DOMINGUES DA SILVA – CELIO DA SILVA – ENEDINA DA SILVA – LINA DA SILVA  
ONÉRIO DA SILVA FILHO - SONIA DOMINGUES DA SILVA - WILSON DA SILVA – CELIA  
DA SILVA – LUIS PAULO DA SILVA E GENECI DA SILVA LIMA

DATA DE NASCIMENTO: 20/05/1936

DATA DE FALECIMENTO: 14/05/2009

PROFISSÃO: TRABALHADOR RURAL

ANO QUE CHEGOU NO BAIRRO: 1969

ESCREVA UM POUCO SOBRE A PESSOA:

SR ONÉRIO NASCEU NO MUNICIPIO DE REGISTRO NO BAIRRO CAPINZAL, VEIO PARA O BAIRRO EM 1969 PARA TRABALHAR NA "CEDAVAL", ERA CARINHOSAMENTE CHAMADO DE "SEU DECO", MOROU AS MARGENS DA BR 116, NO LADO DO AUTO POSTO PETROPEN E DEPOIS MODOU – SE PARA O CENTRO DO BAIRRO ONDE SEUS FAMILIARES RESIDEM ATÉ HOJE.





ASSOCIAÇÃO DE MORADORES DO BAIRRO CONCHAL

Endereço: Alameda Petropen, s/nº, Bairro Conchal,

Pariquera-Açu/SP - CEP 11.930-000

CNPJ nº 28.412.986/0001-26

## BIOGRAFIA

NOME COMPLETO:

ANA FUDALLI LINARTEVITZ

FILIAÇÃO: ANTÔNIO FUDALLI  
ALEXANDRA SHOSTAK

NOME DA ESPOSA OU MARIDO:

JOÃO LINARTEVITZ

FILHOS: ANTÔNIA LINARTEVITZ PEREIRA  
ROZARIA LINARTEVITZ GOMES - JOSE FUDALLI  
- NATÁLIA LINARTEVITZ DE LIMA  
MIGUEL LINARTEVITZ  
PAULO LINARTEVITZ  
- EDUARDO FUDALLI

DATA DE NASCIMENTO: 20-05-1901

DATA DE FALECIMENTO: 05 10-1981

PROFISSÃO: AGRICULTORA

ANO QUE CHEGOU NO BAIRRO: 100-1940

ESCREVA UM POUCO SOBRE A PESSOA:

NASCEU NA POLÔNIA VARSÓVIA, VEIO PARA O BRA  
COM 9 ANOS, CHEGOU NA COLÔNIA DE PARIQUE  
RECEBEU TERRAS NA LINHA 3 DE MAIO E DE  
VEIO PARA O CONCHAL JÁ CASADA.  
O MEIO DE VIDA ERA A AGRICULTURA.



ASSOCIAÇÃO DE MORADORES DO BAIRRO CONCHAL  
Endereço: Alameda Petropen, s/nº, Bairro Conchal,  
Pariquera-Açu/SP - CEP 11.930-000  
CNPJ nº 28.412.986/0001-26

## BIOGRAFIA

NOME COMPLETO:

**GENOVEVA JANKOVISKI DA SILVA**

FILIAÇÃO:

JOSÉ JANKOVISKI E JOSEFA JANKOVISKI

NOME DA ESPOSA OU MARIDO:

JOSÉ DA SILVA

FILHOS:

MARIA IZULINA LUKASCINSKI - EDIMAR DA SILVA - BERNADETE DA SILVA - MARIO DA SILVA - CLARICE DA SILVA E ROMUALDO DA SILVA.

DATA DE NASCIMENTO: 24/06/1928


DATA DE FALECIMENTO: 10/06/2006

PROFISSÃO: DONA DE CASA

ANO QUE CHEGOU NO BAIRRO: 1984

ESCREVA UM POUCO SOBRE A PESSOA:

DESCENDENTE DE POLONESES VEIO DO ESTADO DE SANTA CATARINA, E SEMPRE PROCUROU MANTER OS COSTUMES E TRADIÇÕES DE SUA TERRA, SENHORA MUITO PRENDADA, ADORAVA CULTIVAR HORTALIÇAS E FAZER PÃES. DEVOTA DE NOSSA SENHORA APARECIDA, CONTRIBUIU MUITO NA CONSTRUÇÃO DA IGREJA CATÓLICA DO BAIRRO.



ASSOCIAÇÃO DE MORADORES DO BAIRRO CONCHAL

Endereço: Alameda Petropen, s/nº, Bairro Conchal,

Pariquera-Açu/SP - CEP 11.930-000

CNPJ nº 28.412.986/0001-26

## BIOGRAFIA

NOME COMPLETO:

**JOSÉ FUDALLI**

FILIAÇÃO:

JOÃO LENARTEVICZ E ANA FUDALLI LETARNEVICZ

NOME DA ESPOSA OU MARIDO:

ZILDA GOMES

FILHOS:

ANA MARIA FUDALLI – JOSÉ CARLOS FUDALLI – SUELI APARECIDA FUDALLI – CARLOS ALBERTO FUDALLI E CELIA CRISTINA FUDALLI

DATA DE NASCIMENTO: 10/01/1934

DATA DE FALECIMENTO: 23/02/1984

PROFISSÃO: CARPINTEIRO E MESTRE DE OBRAS

ANO QUE CHEGOU NO BAIRRO: 1934

ESCREVA UM POUCO SOBRE A PESSOA:

FILHO DE IMIGRANTES POLONESES , O SR JOSÉ FUDALLI SEGUIU OS PASSOS DOS PAIS NA AGRICULTURA E MAIS TARDE SE DESTACOU COMO CONSTRUTOR DE OBRAS . FOI ELE QUEM COMANDOU A CONSTRUÇÃO DO AUTO POSTO E RESTAURANTE PETROPEN, ESTABELECIMENTO COMERCIAL QUE CONTRIBUIU MUITO PARA O CRESCIMENTO E DESENVOLVIMENTO DO BAIRRO CONCHAL.





ASSOCIAÇÃO DE MORADORES DO BAIRRO CONCHAL

Endereço: Alameda Petropen, s/nº, Bairro Conchal,

Pariquera-Açu/SP - CEP 11.930-000

CNPJ nº 28.412.986/0001-26

## BIOGRAFIA

NOME COMPLETO:

ROSARIA LINARTEUTZ GOMES

FILIAÇÃO: JOÃO LINARTEUTZ E ANA FUDALLI LINARTEUTZ

NOME DA ESPOSA OU MARIDO:

ALMERANDO GOMES

FILHOS: VALDECIR GOMES ALMERANDO GOMES FILHO

ANA ROGERIA GOMES SAIRÓ ANTÔNIO  
GOMES

DATA DE NASCIMENTO: 13-02-1935

DATA DE FALECIMENTO: 23-12-1973

PROFISSÃO: AGRICULTORA

ANO QUE CHEGOU NO BAIRRO: 10-1940

ESCREVA UM POUCO SOBRE A PESSOA:

FILHA DE IMIGRANTES POLONESES, TRABALHOU  
NA LAVOURA NO BAIRRO CONCHAL COM  
SEUS PAIS E IRMÃOS. DEIXOU TERRAS  
COMO HERANÇA PARA OS FILHOS.



ASSOCIAÇÃO DE MORADORES DO BAIRRO CONCHAL  
Endereço: Alameda Petropen, s/nº, Bairro Conchal,  
Pariquera-Açu/SP - CEP 11.930-000  
CNPJ nº 28.412.986/0001-26

## BIOGRAFIA

NOME COMPLETO:

SEBASTIANA DA CONCEIÇÃO VIANA

FILIAÇÃO:

EMANUEL ALVARO VIANA E EMILIA MARIA VIANA

NOME DA ESPOSA OU MARIDO:

PEDRO ALVES

FILHOS:

SEBASTIÃO CARDOSO NETO – ANTONIA ALVES – BENEDITA ALVES E MARIA  
APARECIDA ALVES

DATA DE NASCIMENTO: 20/01/1923

DATA DE FALECIMENTO: 02/07/2016

PROFISSÃO: DONA DE CASA

ANO QUE CHEGOU NO BAIRRO: ANO DE 1976

ESCREVA UM POUCO SOBRE A PESSOA:

SEBASTIANA ERA UMA ANTIGA MORADORA DO BAIRRO, PESSOA HUMILDE, ALEGRE,  
TRABALHADORA E ACIMA DE TUDO MÃE MARAVILHOSA.

7



ASSOCIAÇÃO DE MORADORES DO BAIRRO CONCHAL  
Endereço: Alameda Petropen, s/nº, Bairro Conchal,  
Pariquera-Açu/SP - CEP 11.930-000  
CNPJ nº 28.412.986/0001-26

## BIOGRAFIA

### NOME COMPLETO:

JOÃO SILVA

### FILIAÇÃO:

FRANCISCO SILVA

AMÉLIA LENARTEVITZ SILVA

### NOME DA ESPOSA OU MARIDO:

MAGDALENA RIBEIRO DA SILVA

### FILHOS:

MARTINHO SILVA - LUIS CARLOS SILVA - LAURO SILVA - MIGUEL RIBEIRO DA SILVA

PEDRO RIBEIRO DA SILVA - MARIA MADALENA DA SILVA - EVA SILVA e

JOSÉ LUIS RIBEIRO DA SILVA

DATA DE NASCIMENTO: 25/05/1922

DATA DE FALECIMENTO: 28/07/2005

PROFISSÃO: LAVRADOR

ANO QUE CHEGOU NO BAIRRO: ANO DE 1971

### ESCREVA UM POUCO SOBRE A PESSOA:

Ele era morador da antiga Fazenda Robertão, onde era o administrador, muito católico, era conhecido por todos do bairro, pois celebrava o Terço na casa das famílias. Legado que deixou para seu filho Martinho da Silva.





ASSOCIAÇÃO DE MORADORES DO BAIRRO CONCHAL  
Endereço: Alameda Petropen, s/nº, Bairro Conchal,  
Pariquera-Açu/SP - CEP 11.930-000  
CNPJ nº 28.412.986/0001-26

## BIOGRAFIA

NOME COMPLETO:

**AGUINALDO ALVES DA SILVA**

FILIAÇÃO:

FLORÊNCIO ALVES DA SILVA E CECILIA PROCÓPIO DA SILVA

NOME DA ESPOSA OU MARIDO:

DOLORES RODRIGUES DA SILVA

FILHOS:

ALMERANDO RODRIGUES DE FREITAS – IRANI RODRIGUES DE FREITAS – DURVALINO DE FREITAS – APARECIDA DE FREITAS – SEBASTIÃO DE FREITAS E CELIA ALVES DA SILVA

DATA DE NASCIMENTO: 22/08/1921

DATA DE FALECIMENTO: 08/09/2010


PROFISSÃO: LAVRADOR

ANO QUE CHEGOU NO BAIRRO: ANO DE 1983

ESCREVA UM POUCO SOBRE A PESSOA:

HOMEM MUITO GENEROSO, HONESTO E TRABALHADOR, NÃO HESITAVA NA HORA DE AJUDAR ALGUÉM, UM GRANDE PAI .

13



ASSOCIAÇÃO DE MORADORES DO BAIRRO CONCHAL  
Endereço: Alameda Petropen, s/nº, Bairro Conchal,  
Pariquera-Açu/SP - CEP 11.930-000  
CNPJ nº 28.412.986/0001-26

## BIOGRAFIA

NOME COMPLETO:

**JOSE ROBERTO LAURINDO**

FILIAÇÃO:

ODUVALDO JOSE RODRIGUES E ANTONIA SILVERIO LAURINDO

NOME DA ESPOSA OU MARIDO:

SEBASTIANA MARIA BUENO LAURINDO

FILHOS:

CELIA BUENO LAURINDO – SERGIO BUENO LAURINDO – SELMA BUENO LAURINDO –  
ROSEMEIRE BUENO LAURINDO – SIDNEI ROBERTO BUENO LAURINDO – MARCOS  
BUENO LAURINDO – ZIZA BUENO LAURINDO E LUCINEIA BUENO LAURINDO.

DATA DE NASCIMENTO: 26/03/1950

DATA DE FALECIMENTO: 13/07/2001

PROFISSÃO: BORRACHEIRO

ANO QUE CHEGOU NO BAIRRO: 1974

ESCREVA UM POUCO SOBRE A PESSOA:

SEU JOSE LAURINDO, FOI UM DOS PRIMEIROS MORADORES DO BAIRRO , LOCAL ONDE  
CONSTITUIU SUA FAMILIA .HOMEM MUITO QUERIDO POR TODOS.



ASSOCIAÇÃO DE MORADORES DO BAIRRO CONCHAL  
Endereço: Alameda Petropen, s/nº, Bairro Conchal,  
Pariquera-Açu/SP - CEP 11.930-000  
CNPJ nº 28.412.986/0001-26

## BIOGRAFIA

NOME COMPLETO:

**MARIO DA SILVA**

FILIAÇÃO:

JOSE DA SILVA E GENOVEVA JANKOVISKI DA SILVA

FILHOS:

MAIARA CRISTINA PERPETA

DATA DE NASCIMENTO: 18/12/1960


DATA DE FALECIMENTO: 10/10/2007

PROFISSÃO: OPERADOR DE CAIXA

ANO QUE CHEGOU NO BAIRRO: 1978

ESCREVA UM POUCO SOBRE A PESSOA:

FOI UM DOS PRIMEIROS FUNCIONÁRIOS DO AUTO POSTO PETROPEN, UM DOS PRINCIPAIS ATUANTES NA PRIMEIRA ASSOCIAÇÃO DE MORADORES DO BAIRRO CONCHAL, AJUDOU MUITO NA CONSTRUÇÃO DA IGREJA CATOLICA.



ASSOCIAÇÃO DE MORADORES DO BAIRRO CONCHAL  
Endereço: Alameda Petropen, s/nº, Bairro Conchal,  
Pariquera-Açu/SP - CEP 11.930-000  
CNPJ nº 28.412.986/0001-26

## BIOGRAFIA

NOME COMPLETO:

**DILMA TEREZINHA PAUKOSKI FRANCISCO**

FILIAÇÃO:

FELIX PAUKOSKI E PAULINA BOÉCIO PAUKOSKI

NOME DA ESPOSA OU MARIDO:

EVALDO FRANCISCO

FILHOS:

CRISTINA FRANCISCO - EVANDRO FRANCISCO - SIMONE APARECIDA FRANCISCO

DATA DE NASCIMENTO: 10/04/1954

DATA DE FALECIMENTO: 27/07/2015

PROFISSÃO: AUTÔNOMA

ANO QUE CHEGOU NO BAIRRO: ANO DE 1969

ESCREVA UM POUCO SOBRE A PESSOA:

FILHA DE IMIGRANTES POLONESES , NASCEU EM PARIQUERA – AÇÚ, MORAVA NO Bº BRAÇO PRETO, EM 1969 VEIO PARA O Bº CONCHAL MORAR COM SUA IRMÃ MIRTHES PAUKOSKI FUDALI. EM 1972 INICIOU SUA ATIVIDADE PROFISSIONAL NO A.V.EMPREENHIMENTO(ATUAL PETROPEN) ATÉ O ANO DE 1994. DURANTE ESSE PERIODO, CASOU , TEVE 3 FILHOS. TAMBÉM TRABALHOU COM PLANTAS ORNAMENTAIS, VEIO A FALECER EM 2015 VITIMA DE CANCER, LUTOU ATÉ O FIM. UMA PESSOA ALEGRE, COM MUITA FÉ EM DEUS, SEMPRE DISPOSTA A AJUDAR O PRÓXIMO, EXEMPLO DE MÃE E DE MULHER.





ASSOCIAÇÃO DE MORADORES DO BAIRRO CONCHAL  
Endereço: Alameda Petrópolis, s/nº, Bairro Conchal,  
Pariquera-Açu/SP - CEP 11.930-000  
CNPJ nº 28.412.986/0001-26

## BIOGRAFIA

NOME COMPLETO:

AVÍD DOMINGUES

FILIAÇÃO: PETRONILHA DOMINGUES

NOME DA ESPOSA OU MARIDO:

DEOLINA MUNIZ DOMINGUES

FILHOS: ODILSON DOMINGUES

ELIANA DOMINGUES BERTONCINI

DATA DE NASCIMENTO: 08/05/1941


DATA DE FALECIMENTO: 26/08/1994

PROFISSÃO: MESTRE DE OBRAS

ANO QUE CHEGOU NO BAIRRO: 1971

ESCREVA UM POUCO SOBRE A PESSOA:

FILHO DE LAURADORES, COMEÇOU A TRABALHAR  
COM CONSTRUÇÃO AINDA JOVEM, AJUDOU A CONSTRUIR  
MUITAS CASAS NO BAIRRO, ERA MUITO QUERIDO  
POR SEUS VIZINHOS.



ASSOCIAÇÃO DE MORADORES DO BAIRRO CONCHAL

Endereço: Alameda Petropen, s/nº, Bairro Conchal,

Pariquera-Açu/SP - CEP 11.930-000

CNPJ nº 28.412.986/0001-26

## BIOGRAFIA

NOME COMPLETO:

LEONARDO FUDALI

FILIAÇÃO:

JOÃO FUDALI E MARTHA BELINSK FUDALI

NOME DA ESPOSA OU MARIDO:

NENA KUSNIER FUDALI

FILHOS:

LAERCIO FUDALI – ANSELMO FUDALI – ZENAIDE FUDALI – NELSON FUDALI E ANTONIO KUSNIER FUDALI

DATA DE NASCIMENTO: 05/11/1936

DATA DE FALECIMENTO: 28/07/1987

PROFISSÃO: LAVRADOR E SERVENTE DE PEDREIRO

ANO QUE CHEGOU NO BAIRRO: ANO DE 1974

ESCREVA UM POUCO SOBRE A PESSOA:

FILHO DE IMIGRANTES POLONESES QUE RESIDIAM NO MUNICIPIO DE JACUPIRANGA, CHEGOU NO BAIRRO EM 1974, SENDO UM DOS PRIMEIROS MORADORES, AJUDOU NO DESENVOLVIMENTO DO BAIRRO TRABALHANDO NA LAVOURA, LEGADO DEIXADO PARA SEUS FILHOS QUE ATÉ HOJE TRABALHAM NO CULTIVO DE PLANTAS ORNAMENTAIS.



ASSOCIAÇÃO DE MORADORES DO BAIRRO CONCHAL  
Endereço: Alameda Petropen, s/nº, Bairro Conchal,  
Pariquera-Açu/SP - CEP 11.930-000  
CNPJ nº 28.412.986/0001-26

## BIOGRAFIA

NOME COMPLETO:

ERNANDES RABELO DA SILVA

FILIAÇÃO:

MARIA AMADA RABELO DA SILVA

NOME DA ESPOSA OU MARIDO:

APARECIDA DE FREITAS

FILHOS:

TATIANA DE FREITAS SILVA - RAFAEL DE FREITAS SILVA - ROGÉRIO DE FREITAS SILVA

DATA DE NASCIMENTO: 13/02/1956

DATA DE FALECIMENTO: 21/01/2010

PROFISSÃO: MOTORISTA – MUSICO – GARÇOM E VEREADOR

ANO QUE CHEGOU NO BAIRRO: 1984

ESCREVA UM POUCO SOBRE A PESSOA:

FOI BOM ESPOSO, PAI E AMIGO, GOSTAVA DE TOCAR VIOLÃO E CANTAR EM FESTIVAIS ,  
CHEGOU A GRAVAR UM DISCO COMPACTO EM 1988. ERA NATURAL DO ESTADO DA  
BAHIA, ONDE VIVEU ATÉ OS DEZOITO ANOS ,ERA MUITO COMUNICATIVO COMO  
TODO BOM NORDESTINO.





ASSOCIAÇÃO DE MORADORES DO BAIRRO CONCHAL

Endereço: Alameda Petropen, s/nº, Bairro Conchal,

Pariquera-Açu/SP - CEP 11.930-000

CNPJ nº 28.412.986/0001-26

## BIOGRAFIA

NOME COMPLETO:

**AFONSO COELHO PEREIRA**

FILIAÇÃO:

ANA MARIA DAS DORES

NOME DA ESPOSA OU MARIDO:

PETROMILHA DOMINGUES

FILHOS:

DAVID DOMINGUES - DORACIL DOMINGUES DA SILVA

DATA DE NASCIMENTO: 15/04/1910

DATA DE FALECIMENTO: 11/11/2000


PROFISSÃO: LAVRADOR

ANO QUE CHEGOU NO BAIRRO: 1971

ESCREVA UM POUCO SOBRE A PESSOA:

O SR AFONSO, FOI UM DOS MORADORES MAIS ANTIGOS DO BAIRRO , DONO DE MUITAS TERRAS NA EPOCA, CULTIVAVA CHÁ PRETO E FAZIA FARINHA DE MANDIOCA. FOI UM SENHOR EXEMPLAR DIGNO DE ALTISSIMAS REFERÊNCIAS.





ASSOCIAÇÃO DE MORADORES DO BAIRRO CONCHAL  
Endereço: Alameda Petropen, s/nº, Bairro Conchal,  
Paríquera-Açu/SP - CEP 11.930-000  
CNPJ nº 28.412.986/0001-26

## BIOGRAFIA

NOME COMPLETO:

**RAIMUNDO ESTEVÃO SALOMÃO**

FILIAÇÃO:

OSVALDINO ESTEVÃO SALOMÃO E FLORISBELA MARIA SALOMÃO

NOME DA ESPOSA OU MARIDO:

NILCE DE SOUZA LARA

FILHOS:

OSVALDINO LARA SALOMÃO – OSVALDO LARA SALOMÃO – ADALTO LARA SALOMÃO –  
MARINALVA LARA SALOMÃO – ROSELI LARA SALOMÃO – ADENILSO RIBEIRO SALOMÃO  
SUELI RIBEIRO SALOMÃO E NOELI RIBEIRO SALOMÃO.

DATA DE NASCIMENTO: 15/10/1942

DATA DE FALECIMENTO: 23/01/1999

PROFISSÃO: PEDREIRO E CARPINTEIRO

ANO QUE CHEGOU NO BAIRRO: ANO DE 1973

ESCREVA UM POUCO SOBRE A PESSOA:

UM HOMEM DIGNO E HONESTO , FOI UM DOS PRIMEIROS MORADORES DO BAIRRO ,  
FAZIA PARTE DA ANTIGA ASSOCIAÇÃO DE MORADORES DO CONCHAL, E SEMPRE  
LUTOU POR MELHORIAS EM NOSSO BAIRRO .

AD



ASSOCIAÇÃO DE MORADORES DO BAIRRO CONCHAL

Endereço: Alameda Petropen, s/nº, Bairro Conchal,

Pariquera-Açu/SP - CEP 11.930-000

CNPJ nº 28.412.986/0001-26

## BIOGRAFIA

NOME COMPLETO:

**NATALIA LENARTEVICZ DE LIMA**

FILIAÇÃO:

ANA FUDALLI E JOÃO LENARTEVICZ

NOME DA ESPOSA OU MARIDO:

ANGELO DE LIMA

FILHOS:

JOÃO CARLOS DE LIMA – ANGELA MARIA DE LIMA - JOSÉ ERMENEGILDO DE LIMA  
ANGELI ROBERTO DE LIMA E MAURO DE LIMA

DATA DE NASCIMENTO: 10/10/1934

DATA DE FALECIMENTO: 25/10/2000


PROFISSÃO: DONA DE CASA

ANO QUE CHEGOU NO BAIRRO: ANO DE 1973

ESCREVA UM POUCO SOBRE A PESSOA:

FILHA DE IMIGRANTES POLONESES QUE SE INSTALARAM NO MUNICIPIO, ERA FLUENTE NA LINGUA POLONESA , SABIA MUITAS RECEITAS TIPICAS DO PAÍS DE ORIGEM DE SEUS PAIS. MÃE E ESPOSA DEDICADA.





ASSOCIAÇÃO DE MORADORES DO BAIRRO CONCHAL  
Endereço: Alameda Petropen, s/nº, Bairro Conchal,  
Pariquera-Açu/SP - CEP 11.930-000  
CNPJ nº 28.412.986/0001-26

## BIOGRAFIA

NOME COMPLETO:

**SIGUEO FUZITANI**

FILIAÇÃO:

YSAO FUZITANI E TAMAYO FUZITANI

NOME DA ESPOSA OU MARIDO:

MARIA HISSAKA FUZITANI

FILHOS:

NEIDE MIYUKI FUZITANI KINNO - MEIRY FUZITANI - LEILA MIE FUZITANI  
BRENE - EDUARDO JUN FUZITANI

DATA DE NASCIMENTO: 02/12/1938

DATA DE FALECIMENTO: 22/05/2015


PROFISSÃO: PRODUTOR RURAL

ANO QUE CHEGOU NO BAIRRO: 1969

ESCREVA UM POUCO SOBRE A PESSOA:

Meu pai Sigueo Fuzitani foi sempre uma pessoa pacata e com muitos amigos no bairro, acredito que todos o conheciam. Fazia o possível para colaborar com toda a vizinhança. Sempre procurava novas amizades e sendo assim tinha muitas histórias para contar. Como sua propriedade ficava próximo a rodovia Regis Bittencourt (BR116, Km 460) em frente ao posto Búfalo, tinha muito contato com caminhoneiros que ali passavam. Foi um bom pai e fez o possível para nos educar. Gostava muito de praticar esportes (Beisebol e Guetobol).

101



ASSOCIAÇÃO DE MORADORES DO BAIRRO CONCHAL

Endereço: Alameda Petropen, s/nº, Bairro Conchal,

Pariquera-Açu/SP - CEP 11.930-000

CNPJ nº 28.412.986/0001-26

## BIOGRAFIA

NOME COMPLETO:

LAZARO BARBOSA

FILIAÇÃO:

FERMINO BARBOSA E ONOFRA PURCINA DE JESUS BARBOSA

NOME DA ESPOSA OU MARIDO:

ALMELINDA DA SILVA BARBOSA

FILHOS:

LUIS ALBERTO BARBOSA – CARLOS ROBERTO BARBOSA- EDSON DA SILVA BARBOSA –  
MARCIA REGINA BARBOSA RIBEIRO E MARCOS ANTONIO BARBOSA.

DATA DE NASCIMENTO: 09/08/1931

DATA DE FALECIMENTO: 10/07/2010


PROFISSÃO: GERENTE GERAL DO AUTO POSTO PETROPEN

ANO QUE CHEGOU NO BAIRRO: 1970

ESCREVA UM POUCO SOBRE A PESSOA:

FOI UM DOS PRIMEIROS FUNCIONÁRIOS DO AUTO POSTO E RESTAURANTE PETROPEN,  
UMA PESSOA HUMILDE, MUITO TRABALHADOR , HONESTO E SEMPRE PRONTO A  
AJUDAR O PRÓXIMO, EXCELENTE PAI.





ASSOCIAÇÃO DE MORADORES DO BAIRRO CONCHAL

Endereço: Alameda Petropen, s/nº, Bairro Conchal,

Pariquera-Açu/SP - CEP 11.930-000

CNPJ nº 28.412.986/0001-26

## BIOGRAFIA

NOME COMPLETO:

**ALMERANDO GOMES**

FILIAÇÃO:

JULIO GOMES E MARIA FURTADO PINTO GOMES

NOME DA ESPOSA OU MARIDO:

LEONILDA DA SILVA

FILHOS:

VALDECIR GOMES – JAIRO ANTONIO GOMES – ANA ROGERIO GOMES – ALMERANDO GOMES JUNIOR – ADILSON GOMES E ELAINE GOMES

DATA DE NASCIMENTO: 08/06/1936

DATA DE FALECIMENTO: 23/01/1999

PROFISSÃO: AGRICULTOR

ANO QUE CHEGOU NO BAIRRO: 1936

ESCREVA UM POUCO SOBRE A PESSOA:

NASCIDO NO BAIRRO , FOI UM GRANDE CULTIVADOR DA CHÁ PRETO, QUE NA ÉPOCA ERA MUITO CULTIVADA NA REGIÃO . ERA PROPRIETÁRIO DE GRANDE PARTE DAS TERRAS DO BAIRRO.

*Projeto de Almerando Gomes*



ASSOCIAÇÃO DE MORADORES DO BAIRRO CONCHAL

Endereço: Alameda Petropen, s/nº, Bairro Conchal,

Parquera-Açu/SP - CEP 11.930-000

CNPJ nº 28.412.986/0001-26

## BIOGRAFIA

MARGINAL BR 116

NOME COMPLETO:

EDUARDO FUDALLI

FILIAÇÃO:

JOÃO LENARTEVICZ E ANA FUDALLI

NOME DA ESPOSA OU MARIDO:

MIRTHES PAUCKOSKI FUDALLI

FILHOS:

EDUARDO FUDALLI FILHO

EDMARA FUDALLI

DATA DE NASCIMENTO: 03/01/1936

DATA DE FALECIMENTO: 21/11/2011

PROFISSÃO: AUXILIAR DE ENGENHARIA

ANO QUE CHEGOU NO BAIRRO: ANO DE 1968

ESCREVA UM POUCO SOBRE A PESSOA:

NASCIDO NO Bº BRAÇO PRETO , VEIO PARA O Bº CONCHAL QUANDO SE CASOU. NO Bº CONCHAL CONSTRUIU SUA CASA , TEVE UM CASAL DE FILHOS, PLANTOU MUITAS ARVORES FRUTÍFERAS , CULTIVOU CHÁ PRETO POR MUITOS ANOS, QUE FOI UMA RENDA COMPLEMENTAR AO SEU EMPREGO NO CAMPO EXPERIMENTAL , ATUAL CEDAVAL, ONDE TRABALHAVA COM O CULTIVO DE CACAU. UM HOMEM TRABALHADOR , MARIDO E PAI EXEMPLAR, SEMPRE PRESENTE NA FAMILIA. PARTICIPOU ATIVAMENTE NAS MELHORIAS DO BAIRRO, HOMEM CATÓLICO E PARTICIPANTE DA IGREJA, INCLUSIVE DOOU TERRENOS PARA A CONSTRUÇÃO DA IGREJA E PARA O PRIMEIRO POSTO DE SAUDE . DEIXOU UM LEGADO AOS SEUS FILHOS DE SENSO DE JUSTIÇA, AMIZADE E HONESTIDADE.

MARGINAL BR 116



## PREFEITURA MUNICIPAL DE PARIQUERA-AÇÚ

### MEMORIAL DESCRITIVO DE RUAS

**Loteamento:** Bairro Conchal  
**Município:** Pariquera-Açú  
**Área Total:** 52.203,13m<sup>2</sup>

**UF:** SP

**ALAMEDA PETROPEN:** Uma área urbana, de formato irregular, denominada de Alameda Petropen, com extensão total de 1.052,68 metros, com largura média 10,05 metros e área total de 10.576,17 metros quadrados, com início na MARGINAL BR-116 EDUARDO FUDALLI e término na Estrada Municipal PA-30;

**RUA ALMERANDO GOMES:** Uma área urbana, de formato irregular, denominada Rua Almerando Gomes, com extensão total de 553,17 metros, com largura média 7,81 metros e área total de 4.321,75 metros quadrados, com início na MARGINAL BR-116 EDUARDO FUDALLI e término no lote 685 da Quadra 84;

**MARGINAL BR-116 EDUARDO FUDALLI / PISTA NORTE:** Uma área urbana, de formato irregular, denominada de Marginal BR-116 Eduardo Fudalli, com extensão total de 284,87 metros, com largura média 13,25 metros e área total de 3.774,35 metros quadrados, com início no km462+127metros' da BR-116 e término no KM461+842metros.

**RUA PAULO LENARTEVICZ (PROJETADA CONCHAL 1):** Uma área urbana, de formato irregular, denominada de Rua Paulo Lenartevicz, com extensão total de 128 metros, com largura média 6,95 metros e área total de 889,39 metros quadrados, com as seguintes confrontações: ao Norte, ao Sul e a Oeste com a Quadra 41; a Leste com a Alameda Petropen;

**RUA ONÉRIO DA SILVA (PROJETADA CONCHAL 2):** Uma área urbana, de formato irregular, denominada de Rua Onério da Silva, com extensão total de 206,68 metros, com largura média 6,47 metros e área total de 1.338,11 metros quadrados, com as seguintes confrontações: ao Norte com a Quadra 60 e com a Viela Guaimbes; ao Sul com a Quadra 27, com a Rua José Fudalli e com a Quadra 60; a Leste com a Quadra 60 e Viela Podocarpus; a Oeste com a Alameda Petropen;

**RUA ANA FUDALLI LINARTEVICZ (PROJETADA CONCHAL 3):** Uma área urbana, de formato irregular, denominada de Rua Ana Fudalli Linartevicz, com extensão total de 115,26 metros, com largura média 10,28 metros e área total de 1.185,04 metros quadrados, com as seguintes confrontações: ao Norte com a Quadra 27; ao Sul com a Quadra 36; a Leste com a Rua José Fudalli; a Oeste com a Alameda Petropen;

**RUA GENOVEVA JANKOVISKI DA SILVA (PROJETADA CONCHAL 4):** Uma área urbana, de formato irregular, denominada de Rua Genoveva Jankoviski da Silva, com extensão total de 163,51 metros, com largura média 4,20 metros e área total de 686,47 metros quadrados, com as seguintes confrontações: ao Norte, ao Sul e a Leste com a Quadra 36; a Oeste com a Alameda Petropen;



**RUA JOSÉ FUDALLI (PROJETADA CONCHAL 5):** Uma área urbana, de formato irregular, denominada de Rua José Fudalli, com extensão total de 236,54metros, com largura média 6,36metros e área total de 1.505,46metros quadrados, com as seguintes confrontações: ao Norte com a Rua Onério da Silva; ao Sul e a Leste com a Quadra 60; a Oeste com a Quadra 36;

**RUA ROSARIA LINARTEVICZ GOMES (PROJETADA CONCHAL 6):** Uma área urbana, de formato irregular, denominada de Rua Rosaria Linartevicz Gomes, com extensão total de 274,57metros, com largura média 7,59metros e área total de 2.083,48metros quadrados, com as seguintes confrontações: ao Norte com as Quadras 65 e 41; ao Sul com a Quadra 84; a Leste com a Alameda Petropen; a Oeste com a Rua Almerando Gomes;

**RUA SEBASTIANA DA CONCEIÇÃO VIANA (PROJETADA CONCHAL 7):** Uma área urbana, de formato irregular, denominada de Rua Sebastiana da Conceição Viana, com extensão total de 157,87metros, com largura média 6,61metros e área total de 1.043,95metros quadrados, com as seguintes confrontações: ao Norte com a Rua Genoveva Jankovisk da Silva e com a Quadra 24; ao Sul com a Quadra 36; a Leste com a Quadra 36 e Viela Ipês; a Oeste com a Alameda Petropen;

**RUA JOÃO SILVA (PROJETADA CONCHAL 8):** Uma área urbana, de formato irregular, denominada de Rua João Silva, com extensão total de 165,20metros, com largura média 4,81metros e área total de 794,37metros quadrados, com as seguintes confrontações: ao Norte com as Quadras 36 e 84 e Alameda Petropen; ao Sul com as Quadras 41 e 84 e Alameda Petropen; a Leste com a Quadra 60; a Oeste com a Alameda Petropen;

**RUA NATALIA LENARTEVICZ DE LIMA (PROJETADA CONCHAL 9):** Uma área urbana, de formato irregular, denominada de Rua Natalia Lenartevicz de Lima, com extensão total de 238,53metros, com largura média 6,80metros e área total de 1.621,00metros quadrados, com as seguintes confrontações: ao Norte com as Quadras 84 e 41 e Alameda Petropen; ao Sul com as Quadras 49 e 72, Alameda Petropen e Viela Bromélias; a Leste com as Quadras 60 e 72; a Oeste com a Rua Dilma Terezinha Paukoski Francisco;

**RUA RAIMUNDO ESTEVÃO SALOMÃO (PROJETADA CONCHAL 10):** Uma área urbana, de formato irregular, denominada de Rua Raimundo Estevão Salomão, com extensão total de 275,51metros, com largura média 6,85metros e área total de 1.888,55metros quadrados, com as seguintes confrontações: ao Norte com as Quadras 72 e 60 e Viela Dracena; ao Sul com a Quadra 80, Vuelas Alpineas e Helicônias; a Leste com a Quadra 60 e com a Rua Leonardo Fudali; a Oeste com a Alameda Petropen;

**RUA AFONSO COELHO PEREIRA (PROJETADA CONCHAL 11):** Uma área urbana, de formato irregular, denominada de Rua Afonso Coelho Pereira, com extensão total de 85,85metros, com largura média 7,14metros e área total de 612,75metros quadrados, com as seguintes confrontações: ao Norte, a Oeste e ao Sul com a Quadra 49; a Leste com a Alameda Petropen;

**RUA ERNANDES RABELO DA SILVA (PROJETADA CONCHAL 12):** Uma área urbana, de formato irregular, denominada de Rua Ernandes Rabelo da Silva, com extensão total de 67,53metros, com largura média 8,30metros e área total de



560,80metros quadrados, com as seguintes confrontações: ao Norte, a Oeste e ao Sul com a Quadra 84; a Leste com a Alameda Petropen;

**RUA LEONARDO FUDALI (PROJETADA CONCHAL 13):** Uma área urbana, de formato irregular, denominada de Rua Leonardo Fudali, com extensão total de 87,35metros, com largura média 5,63metros e área total de 491,88metros quadrados, com as seguintes confrontações: ao Norte, a Oeste e a Leste com a Quadra 60; ao Sul com a Rua Raimundo Estevão Soares;

**RUA DAVID DOMINGUES (PROJETADA CONCHAL 14):** Uma área urbana, de formato irregular, denominada de Rua David Domingues, com extensão total de 109,80metros, com largura média 6,44metros e área total de 707,54metros quadrados, com as seguintes confrontações: ao Norte, a Oeste e ao Sul com a Quadra 49; a Leste com a Alameda Petropen.

**RUA DILMA TEREZINHA PAUKOSKI FRANCISCO (PROJETADA CONCHAL 15):** Uma área urbana, de formato irregular, denominada de Rua Dilma Terezinha Paukoski Francisco, com extensão total de 244,73metros, com largura média 4,68metros e área total de 1.145,66metros quadrados, com as seguintes confrontações: ao Norte com a Quadra 84; ao Sul com a Quadra 49; a Leste com as Quadras 84, 49 e a Rua Natalia Lenartevicz de Lima; a Oeste com área de propriedade de Sebastião Soares Teixeira;

**RUA MARIO DA SILVA (PROJETADA CONCHAL 16):** Uma área urbana, de formato irregular, denominada de Rua Mario da Silva, com extensão total de 136,39metros, com largura média 5,58metros e área total de 761,52metros quadrados, com as seguintes confrontações: ao Norte e a Leste com a Quadra 41; ao Sul com a Rua Rosaria Linartevicz Gomes; a Oeste com a Rua Almerando Gomes e a Quadra 85;

**RUA JOSE ROBERTO LAURINDO (PROJETADA CONCHAL 17):** Uma área urbana, de formato irregular, denominada de Rua Jose Roberto Laurindo, com extensão total de 58,39metros, com largura média 5,03metros e área total de 293,59metros quadrados, com as seguintes confrontações: ao Norte com a Quadra 73; a Leste com a Rua Almerando Gomes; ao Sul com a Quadra 84; a Oeste com área de propriedade do Espólio de Siqueu Fuzitani;

**RUA AGUINALDO ALVES DA SILVA (PROJETADA CONCHAL 18):** Uma área urbana, de formato irregular, denominada de Rua Aguinaldo Alves da Silva, com extensão total de 60,56metros, com largura média 5,35metros e área total de 323,83metros quadrados, com as seguintes confrontações: ao Norte com a Quadra 64; ao Sul com a Quadra 73; a Leste com a Rua Almerando Gomes; a Oeste com área de propriedade do Espólio de Siqueu Fuzitani;

**RUA SIGUEU FUZITANI (PROJETADA CONCHAL 19):** Uma área urbana, de formato irregular, denominada de Rua Siqueu Fuzitani, com extensão total de 60,89metros, com largura média 6,86metros e área total de 417,54metros quadrados, com as seguintes confrontações: ao Norte com a Quadra 55; ao Sul com a Quadra 64; a Leste com a Rua Almerando Gomes; a Oeste com área de propriedade do Espólio de Siqueu Fuzitani;

**RUA LAZARO BARBOSA (PROJETADA CONCHAL 20):** Uma área urbana, de formato irregular, denominada de Rua Siqueu Fuzitani, com extensão total de 61,36metros, com largura média 4,60metros e área total de 282,01metros quadrados,



com as seguintes confrontações: ao Norte com a Quadra 18; ao Sul com a Quadra 55; a Leste com a Rua Almerando Gomes; a Oeste com área de propriedade do Espólio de Siqueu Fuzitani;

**OBSERVAÇÃO:** A largura média da rua é resultado da área total dividida pela extensão total da mesma, sendo apresentada até a segunda casa decimal.

---

## MEMORIAL DESCRITIVO DE VIELAS

**Loteamento:** Bairro Conchal

**UF:** SP

**Município:** Pariquera-Açú

**Área Total:** 2.057,82m<sup>2</sup>

**VIELA LÍRIOS:** Uma área urbana, de formato irregular, denominada de Viela Lírios, com extensão total de 20,65metros, com largura média 3,83metros e área total de 79,12metros quadrados, com início na Rua Almerando Gomes e término no lote 1343 da quadra 84;

**VIELA ANTÚRIOS:** Uma área urbana, de formato irregular, denominada de Viela Antúrios, com extensão total de 64,14metros, com largura média 5,00metros e área total de 321,00metros quadrados, com início na Marginal BR-116 EDUARDO FUDALLI / PISTA NORTE e término no lote 1937 da quadra 41;

**VIELA GUAIMBES:** Uma área urbana, de formato irregular, denominada de Viela Guaimbes, com extensão total de 43,40metros, com largura média 4,12metros e área total de 179,02metros quadrados, com início na Rua Onério da Silva e término no lote 2195 da quadra 60;

**VIELA PODOCARPOS:** Uma área urbana, de formato irregular, denominada de Viela Podocarpos, com extensão total de 44,20metros, com largura média 3,82metros e área total de 169,06metros quadrados, com início na Rua Onério da Silva e término no lote 1959 da quadra 60;

**VIELA IPÊS:** Uma área urbana, de formato irregular, denominada de Viela Ipês, com extensão total de 16,60metros, com largura média 3,64metros e área total de 60,41metros quadrados, com início na Rua Sebastião da Conceição Viana e término no lote 588 da quadra 36;

**VIELA BROMÉLIAS:** Uma área urbana, de formato irregular, denominada de Viela Bromélias, com extensão total de 30,25metros, com largura média 4,47metros e área total de 135,08metros quadrados, com início na Rua Natalia Linartevicz de Lima e término no lote 458 da quadra 72;

**VIELA DRACENA:** Uma área urbana, de formato irregular, denominada de Viela Dracena, com extensão total de 92,18metros, com largura média 3,95metros e área total de 364,38metros quadrados, com início na Rua Leonardo Fudali e término no lote 1048 da quadra 60;



**VIELA ALPINEAS:** Uma área urbana, de formato irregular, denominada de Viela Alpineas, com extensão total de 110,88metros, com largura média 4,62metros e área total de 511,91metros quadrados, com início na Rua Raimundo Estevão Salomão e término no lote 838 da quadra 80;

**VIELA HELICÔNIAS:** Uma área urbana, de formato irregular, denominada de Viela Helicônias, com extensão total de 89,77metros, com largura média 2,65metros e área total de 237,84metros quadrados, com início na Rua Raimundo Estevão Salomão e término no lote 840 da quadra 80;

**OBSERVAÇÃO:** A largura média da viela é resultado da área total dividida pela extensão total da mesma, sendo apresentada até a segunda casa decimal.

Pariquera-Açú, 29 de Setembro de 2021.

  
**RAFAEL CARVALHO TAIBO**  
Engenheiro Agrimensor  
CREA-SP 5061121449